



Vides aizsardzības un
reģionālās attīstības
ministrija

Dabas komponente teritoriju plānošanas procesā

07.12.2016.

Telpiskās plānošanas departaments- Ilze Aigare, Dace Granta
Dabas aizsardzības departaments- Inga Belasova



Vides aizsardzības un
reģionālās attīstības
ministrija

Kam pievērsisim uzmanību?

- teritorijas attīstības plānošanas process
- dabas komponente teritorijas attīstības plānošanas dokumentos pašlaik
- jaunas iespējas teritorijas attīstības plānošanas dokumentu izstrādē
- aktuālais un plānotais dabas aizsardzībā



Vides aizsardzības un
reģionālās attīstības
ministrija

Teritorijas attīstības plānošanas process

Ilgspējīgas attīstības stratēģija, teritorijas plānojums, lokālplānojums – ilgtermiņa dokumenti (līdz 25 gadiem)

Interešu
līdzsvarošanu
nodrošina dažādu
mērķgrupu vajadzību
respektēšana

Ekosistēmu
pakalpojumu pieeja

teritorijas
izmantošana pēc 10-
20 gadiem

reglamentēts, laikietilpīgs izstrādes process

Teritorijas attīstības plānošanas uzdevums – interešu saskaņošana

Labvēlīgu
apstākļu radīšana
uzņēmējdarbībai

Investīciju
piesaiste

Vides kvalitātes
saglabāšana

Teritorijas
racionāla
izmantošana

Rūpniecisko un
vides risku
novēršana

Dabas un
kultūras
mantojuma
saglabāšana

Ainavas un
bioloģiskās
daudzveidības
saglabāšana

Kultūrainavas
vides
paaugstināšana

Apdzīvoto vietu
kvalitātes
paaugstināšana

Funkcionālā zona un tajā atļautās izmantošanas,
aprobežojumi

Teritorijas attīstības plānošanas procesa dalībnieki

pašvaldība

izstrādātājs



Sabiedrība/
konkrēta
privātpersona

institūcijas

godprātīga rīcība, attieksme
līdzdalība procesā



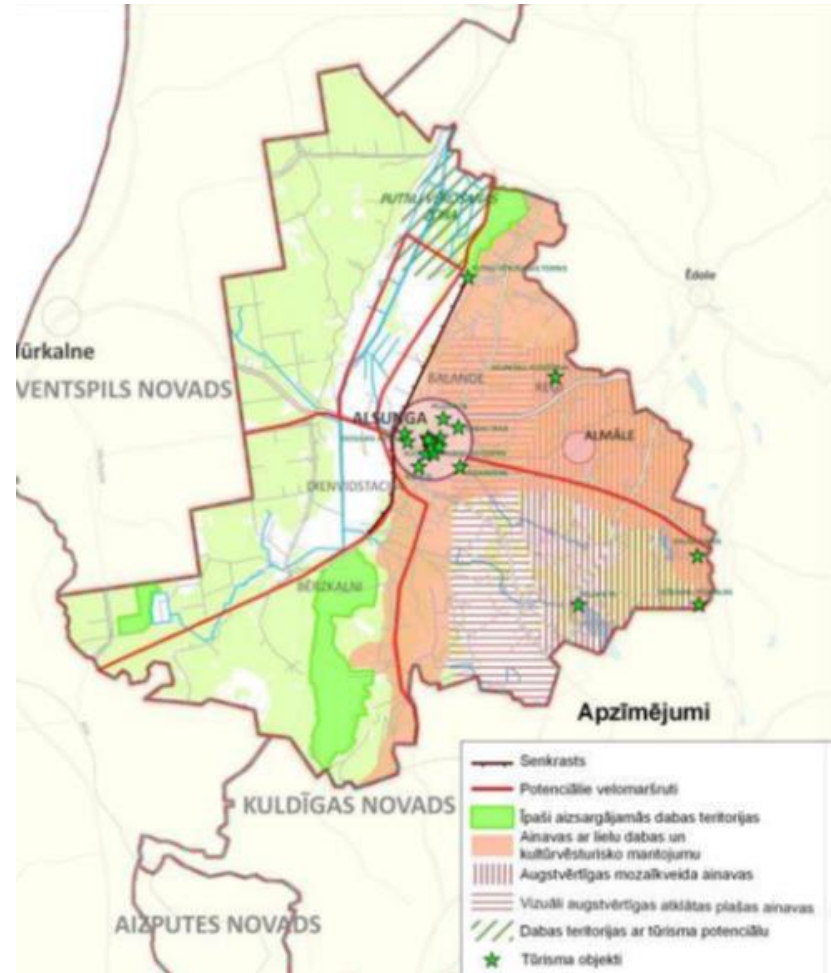
Vides aizsardzības un
reģionālās attīstības
ministrija

Dabas komponente teritorijas attīstības plānošanas dokumentos

Novados?

Pārsvarā telpiskās attīstības perspektīvā iekļauj:

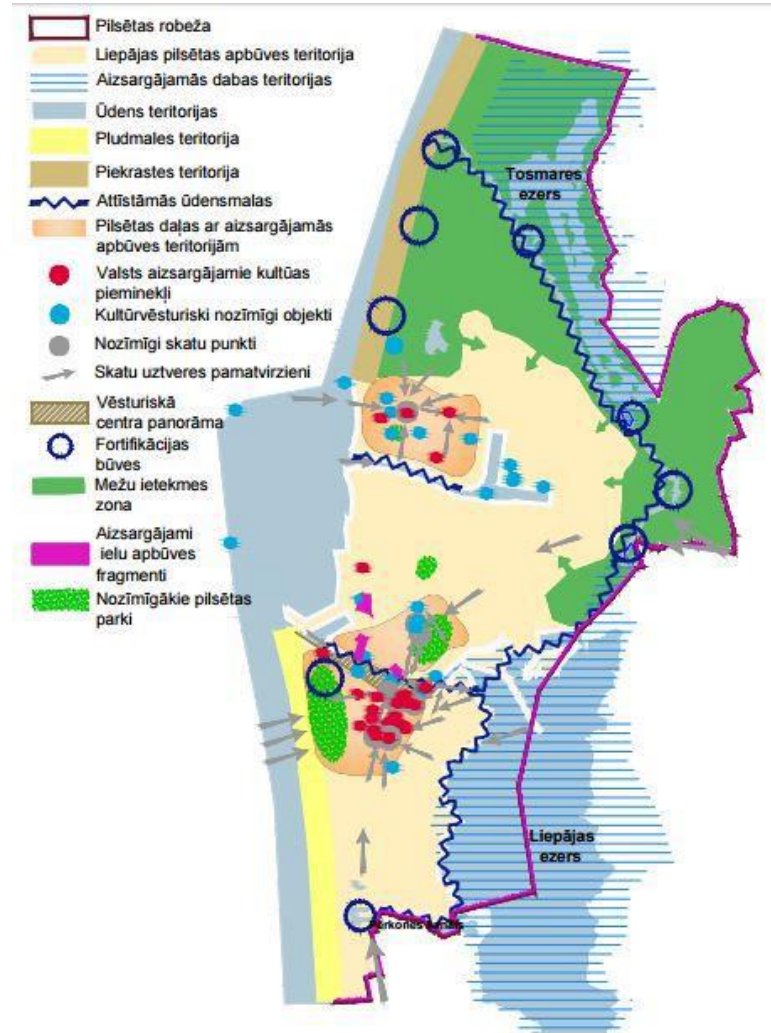
- ĪADT
- augstvērtīgas kultūrvēsturiskas ainavas/ainaviski vērtīgas teritorijas
- mežu masīvus/mežsaimniecības teritorijas
- Tūrisma/rekreācijas teritorijas



Pilsētās?

Telpiskās attīstības
perspektīvā iekļauj:

- ĪADT
- meža parkus, parkus,
apstādījumus
- ainaviski vērtīgās
teritorijas





Vides aizsardzības un
reģionālās attīstības
ministrija

Vai visu pašvaldību attīstības plānošanas
dokumenti ir vienādi?

Vai pašvaldības attīstības plānošanas
dokumenti ir nemainīgi?



Vides aizsardzības un
reģionālās attīstības
ministrija

Jauna iespēja - tematiskie plānojumi!

Tematiskais plānojums — teritorijas attīstības plānošanas dokuments, kurā atbilstoši plānošanas līmenim risināti specifiski jautājumi, kas saistīti ar atsevišķu nozaru attīstību (piemēram, transporta infrastruktūra, veselības aprūpes iestāžu un izglītības iestāžu izvietojums) vai specifisku tematu (piemēram, inženiertīklu izvietojums, ainaviski vērtīgas teritorijas un riska teritorijas)

Teritorijas attīstības plānošanas likums



Vides aizsardzības un
reģionālās attīstības
ministrija

Kā izstrādā tematisko plānojumu?

1. Domes lēmums par izstrādi, vadītāju un darba uzdevumu
Tematiskā plānojuma darba uzdevums:
 - mērķi, uzdevumi
 - eksperti
 - iesaistāmās institūcijas
 - sabiedrības līdzdalības pasākumi
2. Paziņojums par izstrādi TAPIS, pašvaldības tīmekļa vietnē
3. Iespēja sabiedrībai iepazīties ar tematisko plānojumu
4. Domes lēmums par tematiskā plānojuma apstiprināšanu

Ministru kabineta noteikumi Nr.628

Noteikumi par pašvaldību teritorijas attīstības plānošanas dokumentiem



Vides aizsardzības un
reģionālās attīstības
ministrija

Aktuālais un plānotais dabas aizsardzībā



Vides aizsardzības un
reģionālās attīstības
ministrija

Politikas plānošanas dokumenti

ES Bioloģiskās daudzveidības stratēģija 2020

Mērķis - Līdz 2020. gadam apturēt bioloģiskās daudzveidības izzušanu un ekosistēmu pakalpojumu degradāciju ES un atjaunot tos, ciktāl reāli iespējams, vienlaikus palielinot ES ieguldījumu, lai novērstu bioloģiskās daudzveidības izzušanu visā pasaulē.

2. uzdevums: UZTURĒT UN ATJAUNOT EKOSISTĒMAS UN TO PAKALPOJUMUS
Līdz 2020. gadam nodrošināt ekosistēmu un to pakalpojumu uzturēšanu un uzlabošanu, veidojot zaļo infrastruktūru un atjaunojot vismaz 15 % degradēto ekosistēmu

Dalībvalstis ar Komisijas palīdzību līdz 2014. gadam kartēs un novērtēs ekosistēmu un to pakalpojumu stāvokli attiecīgajā valsts teritorijā, un līdz 2020. gadam novērtēs šādu pakalpojumu ekonomisko vērtību.



Vides aizsardzības un
reģionālās attīstības
ministrija

Politikas plānošanas dokumenti

Vides politikas pamatnostādnes 2014.-2020.

Dabas aizsardzība - politikas mērķis- nodrošināt ekosistēmu kvalitāti, dabas aizsardzības un sociāli - ekonomisko interešu līdzsvarotību, sekmēt Latvijas kā „zaļas” valsts tēla veidošanos



Vides aizsardzības un
reģionālās attīstības
ministrija

Aktuālais dabas aizsardzībā

- Vides un dabas aizsardzība - nozīmīgs ilgtermiņa ekonomiskās izaugsmes faktors un labklājības pamats
- Dabas vērtību kapitalizācija
- Ekosistēmu pakalpojumu novērtēšana un nodrošināšana
- Dabas aizsardzības prasību integrācija visās tautsaimniecības nozarēs, dabas aizsardzības un ekonomiskās attīstības integrēšana, plānošana



Vides aizsardzības un
reģionālās attīstības
ministrija

Aktuālais dabas aizsardzībā

- Natura 2000 teritoriju nacionālā aizsardzības un apsaimniekošanas programma
- Vadlīnijas aizsargājamo biotopu apsaimniekošanai
- Dabas aizsardzības plānošanas pilnveidošana



Vides aizsardzības un
reģionālās attīstības
ministrija

Plānotais 2017.gadā


- Uzsākt visas Latvijas teritorijas īpaši aizsargājamo biotopu kartēšanu
- 20 ĪADT dabas aizsardzības plānu izstrāde
- 5 sugu aizsardzības plānu izstrāde
- ĪADT infrastruktūras attīstība

Ko gaidām no projekta?

Sabiedrības izpratnes paaugstināšanu par ekosistēmu pakalpojumu nozīmi

Vadlīnijas/rekomendācijas par ekosistēmu pakalpojumu iekļaušanu teritorijas plānošanā, akcentējot ainavu plānošanu

Praktiski pielietojamu metodiku ekosistēmu pakalpojumu novērtēšanai



Vides aizsardzības un
reģionālās attīstības
ministrija

Paldies par uzmanību!

Ilze.aigare@varam.gov.lv
Dace.granta@varam.gov.lv
Inga.belasova@varam.gov.lv